

ARRÊTÉ CONJOINT ENTRE LA COMMUNE DE LOCQUIREC ET LE CONSEIL DEPARTEMENTAL DU FINISTERE

ARRÊTÉ DE CIRCULATION SUR LA COMMUNE

Epreuve M (natation, cyclisme et course à pied) de 8h00 à 11h40 et

Epreuve S (natation, cyclisme et course à pied) de 16h00 à 18h40

Circuit Course à pied, après les épreuves de natation au Port de Locquirec, pour rejoindre le Parking de Pors ar Villiec.

Epreuve M entre 8h00 et 9h00 et Epreuve S entre 16h00 et 16h45 :

Place du Port, Rue de Rivoli, Rue de l'Église.

Circuit cyclisme Epreuve M (19.5km, 2 tours) de 8h20 à 10h20, Epreuve S (19.5km, 1 tour) de 16h10 à 17h30 :

Départ Parking de Pors ar Villiec, Nouvelle Côte, Rue de Saint Kireg, Lotissement du Mogueuou, Impasse du Corbeau, Rue des Sables Blancs, Rue de Keraël, Route de Morlaix (RD64), Route de la Corniche (RD64A), Rue de Poul Rodou, Commune de Guimaëc, Rue de Toul an Hery, Route de Plestin (RD64), Rue de Mespant, Route de Kerboulic, Rue de Pen ar Bed, Route de Plestin (RD64), Rue de Pors ar Villiec, Arrivée Parking de Pors ar Villiec.

Suivi du Circuit course à pied Epreuve M (5km, 2 tours) de 9h20 à 11h40, Epreuve S (5km, 1 tour) de 16h35 à 18h40 :

Départ Parking de Pors ar Villiec *avec contournement de celui-ci*, Chemin de la Pointe, Chemin de l'Île Verte, Place du Port, Parking à bateaux, Venelle de la Douane, escalier pour rejoindre la Route de Plestin (RD64), *Chemin de la falaise, GR34 demi-tour, Chemin de la Falaise*, Route de Plestin (RD64), Rue de Pors ar Villiec, Chemin de la Pointe, Chemin de l'Île Verte, Arrivée Place du Port.

Le Maire de Locquirec,

VU la loi n° 82-213 du 2 mars 1982 relative aux droits et libertés des collectivités locales, complétée et modifiée ;

VU le code général des collectivités territoriales et notamment les articles L 2213-1 à L 2213-4 ;

VU le code de la route et notamment les articles R 110-1, R 110-2, R 411-5, R 411-8, R 411-18, R 411-25 à R 411-28, R422-4 (si Ouvrage d'art concerné) ;

VU l'instruction interministérielle sur la signalisation routière, (livre I- quatrième partie- signalisation de prescription) approuvée par l'arrêté interministériel du 7 juin 1977 modifiée et complétée ;

VU la déclaration de la manifestation « LOKIMAN » en date du 9 juillet 2022, Triathlon sur les Communes de LOCQUIREC et de GUIMAËC, organisée par l'Association Locquirec Triathlon qui se déroule le samedi 24 septembre 2022 et se compose d'une Epreuve M de 8h00 à 11h40 et d'une Epreuve S de 16h00 à 18h40 ;

Considérant que pour la bonne organisation et la sécurité de cette manifestation, il convient de réglementer la circulation sur l'ensemble de la Commune.

ARRÊTÉ

ARTICLE 1 : Pour l'Epreuve M qui se déroule 8h00 à 11h40, comprenant après l'épreuve de natation au Port de Locquirec, un circuit course à pied pour rejoindre le Parking de Pors ar Villiec suivi d'un Circuit cyclisme de 19,5 km, 2 tours soit, 39km et pour terminer un Circuit course à pied de 5 km, 2 tours soit, 10 km, il convient d'interdire la circulation et l'accès sur les routes indiquées ci-dessus le samedi 24 septembre 2022 de 8h00 à 11h40.

ARTICLE 2 : Pour l'Épreuve S qui se déroule 16h00 à 18h40, comprenant après l'épreuve de natation au Port de Locquirec, un circuit course à pied pour rejoindre le Parking de Pors ar Villiec suivi d'un Circuit cyclisme de 19,5 km (1 tour) et pour terminer un Circuit course à pied de 5 km (1 tour), il convient d'interdire la circulation et l'accès sur les routes indiquées ci-dessus le samedi 24 septembre 2022 de 16h00 à 18h40.

ARTICLE 3 :

Hors agglomération, Route de Morlaix (RD64) , Route de la Corniche (RD64A) et Route de Plestin (RD64), il convient d'interdire le Circuit cyclisme dans le sens contraire de la circulation le samedi 24 septembre 2022, de 8h20 à 10h20 et de 16h10 à 17h30.

Les organisateurs ont à charge d'informer les participants et leurs équipes que durant les différentes épreuves M et S sur ces routes départementales hors agglomération, ceux-ci devront rester dans le couloir de circulation pour se conformer aux prescriptions du Conseil Départemental.

ARTICLE 4 : L'accès à la Place du Port sera interdit à la circulation, sauf riverains, le vendredi 23 septembre 2022 de 12h00 au dimanche 25 septembre 2022 à 12h00. Pour les riverains de la Place du Port, la circulation sera toutefois interdite le samedi 24 septembre de 8h00 à 18h40.

ARTICLE 5 : La signalisation réglementaire sera mise en place par les Communes et les organisateurs de la manifestation. L'accès aux secours sera maintenu.

ARTICLE 6 : M. le Maire, le Groupement de Gendarmerie de Plourin-Les-Morlaix, sont chargés, chacun en ce qui les concerne, de l'exécution du présent arrêté.

A Locquirec, le 02/09/2022
Le Maire,
Gwenolé GUYOMARC'H



A Quimper, le 5/09/2022
Le Conseil Départemental du Finistère

**Le Chef de l'ATD du Pays de Morlaix
et du Centre-Finistère**

① Couvres à pied → Sortie Natation → Port
[INTERNET] Re: Manifestations cyclisme
Parcours S et M Vers le Parking à Vélos → Port au Villiec

20:13 Mardi 16 août

openrunner.com

93%

OPENRUNNER

Éditeur de parcours

Chercher un parcours

Offres et fonctionnalités

tangtextor

Retour à la liste

T1

Modifier les informations du parcours

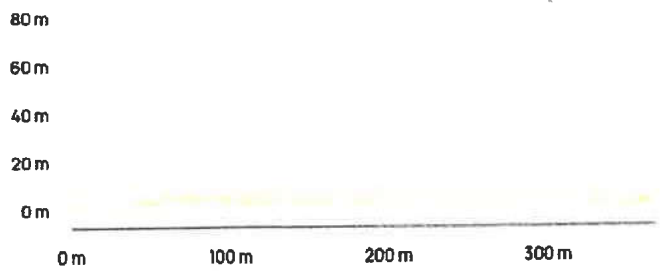
Partager



Distance 0.37 km
Dénivelé+ 4 m
Dénivelé- 3 m
Altitude min 7 m
Altitude max 11 m



Cliquer pour afficher les types de voies



Parcours M → entre 8h00 et 9h00
Parcours S → entre 16h00 et 16h45

2

→ Circuit Vélo

2

Lokiman V2
 Parcours de la Corniche
 Route de la Corniche

Kercoiou Mervin

Abonné
 Par Tanguy Corbaliou
 Locquirec Triathlon
 Créé le 25 juin 2022

19,79 km Distance
 42:11 Durée de déplacement estimée

315 m Dénivelé positif
 Route Type de sortie à vélo

Inscrivez-vous sur Strava

Route de Plesterin

Locquirec

Gimaïc

Gimaïc

Parcours S: 1 tour
 horaires de 16h10 à 17h30

Parcours M: 2 tours
 horaires de 8h20 à 10h20

Segment	Distance	Dénivelé	Pente moy.
Les Sables Blancs Locquirec	0,47 km	30 m	6,2 %
Moulin de la rive D54A	0,96 km	46 m	4,8 %
Roudou à Christ	1,34 km	54 m	4,0 %
Poul Rodou D64A	0,63 km	30 m	4,7 %
Penit ar Guez	0,82 km	32 m	3,8 %
Route de Mespent (Locquirec)	0,28 km	27 m	9,7 %

segments

Nom	Distance	Dénivelé	Pente moy.
☆ Les Sables Blancs Locquirec	0,47 km	30 m	6,2 %
☆ Moulin de la rive D54A	0,96 km	46 m	4,8 %
☆ Roudou à Christ	1,34 km	54 m	4,0 %
☆ Poul Rodou D64A	0,63 km	30 m	4,7 %
☆ Penit ar Guez	0,82 km	32 m	3,8 %
☆ Route de Mespent (Locquirec)	0,28 km	27 m	9,7 %

3.1

[INTERNET] Re: Manifestations cyclisme

Parcours M -> Course à pied
(2 tours)

20:12 Mardi 16 août

94 %

openrunner.com

Montre de Capteur Car... tour | Garmin Recherche G... Locquirec -... Lokiman V2 |...

OPENRUNNER Éditeur de parcours Chercher un parcours Offres et fonctionnalités tangtextcor

< Retour à la liste

Lokiman parcours M


Modifier les informations du parcours

Partager

Distance	Dénivelé +	Dénivelé -	Altitude min	Altitude max
9.70 km	72 m	76 m	6 m	25 m



Cliquer pour afficher les types de voies



Parcours M (2 tours) de 9h20 à 11h40

3.2

[INTERNET] Re: Manifestations cyclisme

Parcours S -> Course à pied (1 tour)

20:12 Mardi 16 août

93 %



AA

openrunner.com



Montre de Capteur Car... tour | Garmin Recherche G... Locqurec -... Lokiman V2 |...

OPENRUNNER Éditeur de parcours Chercher un parcours Offres et fonctionnalités tangtexcor

< Retour à la liste

Parcours Lokiman S

Modifier les informations du parcours


Partager

Distance	Dénivelé -	Dénivelé +	Altitude min	Altitude max
5.06 km	40 m	41 m	7 m	25 m



Modifier dans l'éditeur

lesfil | Maps © Thunderforest thunderforest.com - Data © OpenStreetMap contributors



Parcours S (1 tour) de 16h35 à 18h40